



РЕПУБЛИКА БЪЛГАРИЯ

МИНИСТЕРСТВО НА ОКОЛНАТА СРЕДА И ВОДИТЕ

БАСЕЙНОВА ДИРЕКЦИЯ „ИЗТОЧНОБЕЛОМОРСКИ РАЙОН“

Изх. №РР-05-5(7)/2024г.
Пловдив, 30.04.2024г.

Ниво на класификация: 0(TLP-WHITE)

ДО
Г-Н ПАВЛИН БЕЛЧЕВ
КМЕТ НА ОБЩИНА БАНИТЕ
УЛ. „СТЕФАН СТАМБОЛОВ“ №3
СЕЛО БАНИТЕ 4940
ОБЩИНА БАНИТЕ

Вх. № Д-2447 Делo №.....

Получено на 30.04......2024г.

Приложено изпращам Ви **СЪОБЩЕНИЕ ЗА ПУБЛИЧНО ОБЯВЯВАНЕ**, съгласно чл.62а ал.1 и ал.2 от Закона за водите за открита процедура за издаване на разрешително за ползване на повърхностен воден обект – река Малка Арда, представляваща ПИ с идентификатор 46406.7.173 с начин на трайно ползване (НТП) – „водно течение, река“, вид територия – „територия, заета от води и водни обекти“, държавна частна собственост, с цел на ползването – „изграждане на нови, реконструкция или модернизация на съществуващи системи и съоръжения за защита от вредното въздействие на водите“ за обект „Почистване и укрепване с подпорна стена коритото на река Малка Арда в кв.36 по регулационния план на село Малка Арда, Община Баните, Област Смолян“.

Съгласно чл.62а, ал.3 от Закона за водите (обн.-ДВ, бр.66/27.07.2001г., нов-ДВ, бр.65/2006г., изм.-ДВ, бр.61/2010г.), е необходимо да направите публично обявяване, като поставите **СЪОБЩЕНИЕТО** на определените за това места в Общината и ни уведомите писмено за точната дата на обявяването.

Приложение: Съгласно текста.

С уважение,

ВАСИЛ УЗУНОВ

Директор на Басейнова дирекция „Източнобеломорски район“



4000, Пловдив, ул. „Янко Сакъзов“ 35 Тел: (+359) 032 60 47 33
Факс: (+359) 032 60 47 21, www.earbd.bg; e-mail: bd_plovdiv@earbd.bg





РЕПУБЛИКА БЪЛГАРИЯ
МИНИСТЕРСТВО НА ОКОЛНАТА СРЕДА И ВОДИТЕ
БАСЕЙНОВА ДИРЕКЦИЯ „ИЗТОЧНОБЕЛОМОРСКИ РАЙОН“

СЪОБЩЕНИЕ ЗА ПУБЛИЧНО ОБЯВЯВАНЕ

за издаване на разрешително за ползване на повърхностен воден обект

| | |
|--|---|
| Цел на заявеното използване на водите: | „Изграждане на нови, реконструкция или модернизация на съществуващи системи и съоръжения за защита от вредното въздействие на водите“ |
| Поречия: | Арда |
| Воден обект: | Река Малка Арда, представляваща ПИ с идентификатор 46406.7.173 с начин на трайно ползване (НТП) – „водно течение, река“, вид територия – „територия, заета от води и водни обекти“, държавна частна собственост. |
| Код и наименование на водното тяло: | BG3AR700R029 – „Река Малка Арда ПБВ“ |
| Фактически основания, при които се издава разрешителното, включително състояние на водното тяло, определените цели и мерки в действащите ПУРБ и ПУРН, имащи отношение към разрешителното, и друга специфична информация, определена в наредбата по чл.135 ,ал.1, т.1а: | <p>На основание чл.62, ал.1 и ал.6, във връзка с чл.46, ал.1, т.1, буква „г“ и чл.52, ал.1, т.4 на Закона за водите (ЗВ) и постъпило в Басейнова дирекция „Източнобеломорски район“ (БД ИБР) заявление с вх. №РР-05-5/29.01.2024г. за издаване на разрешително за ползване на повърхностен воден обект – река Малка Арда, представляваща ПИ с идентификатор 46406.7.173 с начин на трайно ползване (НТП) – „водно течение, река“, вид територия – „територия, заета от води и водни обекти“, държавна частна собственост, с цел на ползването – „изграждане на нови, реконструкция или модернизация на съществуващи системи и съоръжения за защита от вредното въздействие на водите“ за обект „Почистване и укрепване с подпорна стена коритото на река Малка Арда в кв.36 по регулационния план на село Малка Арда, Община Баните, Област Смолян“, придружено с изискващите се по чл.60, ал.1, ал.2, ал.4, ал.11 и ал.12 от ЗВ и чл.28 от Наредбата за ползване на повърхностните води (НППВ), данни и документи. При извършената преценка по чл.62, ал.1 от ЗВ е установено, че не са налице основания за отказ.</p> <p>Съгласно ПУРБ 2016г. – 2021г. в Източнобеломорски район на басейново управление, който на основание чл.159, ал.3 от Закона за водите се прилага до приемането на актуализирани планове, водното тяло в което попада инвестиционното предложение (ИП) е определено, като питейно водно тяло (ПБТ) в умерено екологично и неизвестно химично състояние.</p> <p>Целта за опазване на околната среда за конкретното водно тяло (съгласно разпоредбите на Глава X, Раздел III на ЗВ) е постигане на</p> |



4000, Пловдив, ул.„Янко Сакъзов“ 35 Тел: (+359) 032 60 47 33
Факс: (+359) 032 60 47 21, www.eardb.bg; e-mail: bd_plovdiv@eardb.bg



добро екологично състояние по $N_{обш}$ и $P_{обш}$ в периода 2016г. – 2021г. и постигане на добро състояние или опазване на доброто химично състояние и предотвратяване на евентуалното му влошаване и постигане целите за зоните за защита на водите.

За 2022г. повърхностно водно тяло с код BG3AR700R029 е определено в умерено екологично състояние с изместващи показатели – Макрозообентос и $P_{обш}$ и добро химично състояние.

Площта на проектното предложение попада в зона за защита на водите по чл.119а, ал.1, т.3, буква „б“ от ЗВ, а именно в чувствителна зона – „водосбор на река Арда“ с код BGCSARI01, включена в Раздел 3, точка 3.3.2 на ПУРБ на ИБР, и не попада в границите на уязвима зона за защита на водите включена в Раздел 3, точка 3.3.1 от ПУРБ на ИБР.


ИП не попада в защитени територии и зони, обявени за опазване на местообитания и биологични видове, в които поддържането или подобряването на състоянието на водите е важен фактор за тяхното опазване по чл.119а, ал.1, т.5 от Закона за водите, описани в Раздел 3, точка 3.5.1 и точка 3.5.2 от ПУРБ на ИБР 2016г.–2021г. ИП не попада зони за защита на водите, определени съгласно чл.119а, ал.1, т.2 и т.4 от Закона за водите, описани в Раздел 3 от ПУРБ на ИБР 2016г.–2021г. ИП не попада в и не граничи с пояси на учредени санитарно охранителни зони.

Заявеното искане не е в противоречие с Плана за управление на речните басейни (ПУРБ) в Източнобеломорски район, утвърден с Решение №1106/29.12.2016г. на Министерски съвет.

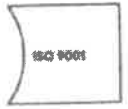
ИП е за ползване на повърхностен воден обект и не попада в обхвата на забрани и ограничения, предвидени в основни, допълнителни и допълващи мерки в ПУРБ.

Ползването на водния обект попада в обхвата на следните мерки:
– В Приложение №4, към раздел 7 на ПУРБ на ИБР е предвидена мярка: 6. При прилагане на мерките, свързани със строителство, да не се допуска замърсяването на речните легла със строителни материали и гориво–смазочни материали от строителната техника.


Заявеното искане за ползване на повърхностен воден обект – река Малка Арда, не попада в определените райони със значителен потенциален риск от наводнения (РЗПРН) на ПУРН на ИБР 2022г.–2027г. и не попада в зони, които могат да бъдат наводнени съобразно картите на районите под заплаха от наводнения, при сценариите, посочени в чл.146е от ЗВ, но попада във водосбора на притоци на РЗПРН.




| | | | | | | | | | | | | | | | | | | | | | | | | | | | | | | | | | | |
|--|--|-------------------|-------------------|-------------------|----|-------------------|-------------------|----|-------------------|-------------------|----|-------------------|-------------------|----|-------------------|-------------------|----|-------------------|-------------------|----|-------------------|-------------------|----|-------------------|-------------------|----|-------------------|-------------------|-----|-------------------|-------------------|-----|-------------------|-------------------|
| | <p>ПУРН на ИБР включва цели за намаляване на вероятността от наводнения и за намаляване на потенциалните неблагоприятни последици от наводненията за човешкото здраве, околната среда, културното наследство, техническата инфраструктура и стопанската дейност.</p> <p>Към мястото на настоящото ИП в ПУРН на ИБР 2022г.–2027г. няма определена конкретна мярка.</p> <p>Не се очаква реализацията на ИП да доведе до увеличаване на риска от наводнения.</p> | | | | | | | | | | | | | | | | | | | | | | | | | | | | | | | | | |
| <p>Място на ползване, местност, административно-териториална и териториална единица ЕКАТТЕ:</p> | <p>Река Малка Арда, представляваща ПИ с идентификатор 46406.7.173 с начин на трайно ползване (НТП) – „водно течение, река“, вид територия – „територия, заета от води и водни обекти“, държавна частна собственост, по кадастралната карта и кадастралните регистри на село Малка Арда, Община Баните, Област Смолян.</p> <p>ЕКАТТЕ 46406</p> <p>Географски координати на характерните точки на подпорна стена по система WGS84, попадащи в обхвата на ползването:</p> <table border="0"> <tr><td>B1</td><td>41°37'00,81281" N</td><td>24°55'44,89593" E</td></tr> <tr><td>B2</td><td>41°37'00,68999" N</td><td>24°55'45,09684" E</td></tr> <tr><td>B3</td><td>41°37'00,57572" N</td><td>24°55'45,30651" E</td></tr> <tr><td>B4</td><td>41°37'00,47294" N</td><td>24°55'45,52687" E</td></tr> <tr><td>B5</td><td>41°37'00,38147" N</td><td>24°55'45,75518" E</td></tr> <tr><td>B6</td><td>41°37'00,30091" N</td><td>24°55'45,99118" E</td></tr> <tr><td>B7</td><td>41°37'00,22551" N</td><td>24°55'46,22990" E</td></tr> <tr><td>B8</td><td>41°37'00,15888" N</td><td>24°55'46,47335" E</td></tr> <tr><td>B9</td><td>41°37'00,10523" N</td><td>24°55'46,72243" E</td></tr> <tr><td>B10</td><td>41°37'00,06477" N</td><td>24°55'46,97589" E</td></tr> <tr><td>B11</td><td>41°37'00,03718" N</td><td>24°55'47,23241" E</td></tr> </table> <p>Кота дъно река: Н = 832,300 м + 831,550 м; Кота било подпорна стена: Н = 835,225 м + 836,000 м;</p> | B1 | 41°37'00,81281" N | 24°55'44,89593" E | B2 | 41°37'00,68999" N | 24°55'45,09684" E | B3 | 41°37'00,57572" N | 24°55'45,30651" E | B4 | 41°37'00,47294" N | 24°55'45,52687" E | B5 | 41°37'00,38147" N | 24°55'45,75518" E | B6 | 41°37'00,30091" N | 24°55'45,99118" E | B7 | 41°37'00,22551" N | 24°55'46,22990" E | B8 | 41°37'00,15888" N | 24°55'46,47335" E | B9 | 41°37'00,10523" N | 24°55'46,72243" E | B10 | 41°37'00,06477" N | 24°55'46,97589" E | B11 | 41°37'00,03718" N | 24°55'47,23241" E |
| B1 | 41°37'00,81281" N | 24°55'44,89593" E | | | | | | | | | | | | | | | | | | | | | | | | | | | | | | | | |
| B2 | 41°37'00,68999" N | 24°55'45,09684" E | | | | | | | | | | | | | | | | | | | | | | | | | | | | | | | | |
| B3 | 41°37'00,57572" N | 24°55'45,30651" E | | | | | | | | | | | | | | | | | | | | | | | | | | | | | | | | |
| B4 | 41°37'00,47294" N | 24°55'45,52687" E | | | | | | | | | | | | | | | | | | | | | | | | | | | | | | | | |
| B5 | 41°37'00,38147" N | 24°55'45,75518" E | | | | | | | | | | | | | | | | | | | | | | | | | | | | | | | | |
| B6 | 41°37'00,30091" N | 24°55'45,99118" E | | | | | | | | | | | | | | | | | | | | | | | | | | | | | | | | |
| B7 | 41°37'00,22551" N | 24°55'46,22990" E | | | | | | | | | | | | | | | | | | | | | | | | | | | | | | | | |
| B8 | 41°37'00,15888" N | 24°55'46,47335" E | | | | | | | | | | | | | | | | | | | | | | | | | | | | | | | | |
| B9 | 41°37'00,10523" N | 24°55'46,72243" E | | | | | | | | | | | | | | | | | | | | | | | | | | | | | | | | |
| B10 | 41°37'00,06477" N | 24°55'46,97589" E | | | | | | | | | | | | | | | | | | | | | | | | | | | | | | | | |
| B11 | 41°37'00,03718" N | 24°55'47,23241" E | | | | | | | | | | | | | | | | | | | | | | | | | | | | | | | | |
| <p>Проектни параметри на използването:</p> | <p>Предвижда се изграждане на нова подпорна стена с обща дължина от 60,00 м по десния бряг на река Малка Арда в урбанизираната територия на село Малка Арда, Община Баните, Област Смолян. Избраната конструктивна схема на стената е тип лека стоманобетонна. Отделните части на стената (ламели) са с дължини по 6,00 м, като общия брой на ламелите е 10 броя. Височината на стената е от 3,00 до 4,65 м. Зад стената ще бъде изпълнен насип от скален материал, уплътнен на пластове по 20,00 см и заскаляване пред лицето на стената с едроломен камък.</p> | | | | | | | | | | | | | | | | | | | | | | | | | | | | | | | | | |



| | |
|--|---|
| | <p>Върху подпорната стена ще бъде монтиран предпазен стоманен парапет.</p> <p>От хидроложкото изследване са определени следните максимални водни количества с характерна обезпеченост за река Малка Арда, които са както следва:</p> <p>$Q_{0,1\%} = 171,41 \text{ м}^3/\text{сек};$ $Q_{1\%} = 104,51 \text{ м}^3/\text{сек};$</p> <p>Приложените напречни профили в характерни сечения и надлъжния профил по цялата дължина на новопроектираните подпорни стени, базирани на хидроложките и хидравлични изчисления, предвиденото укрепване десният бряг на река Малка Арда пропуска с достатъчен резерв оразмерителното водно количество с обезпеченост 1%, както и водно количество с обезпеченост 0,1%.</p> <p>Съществуващите подпорни стени от каменна зидария по левият бряг, които са налични по цялото протежение на проектния участък, видно от представените напречни профили са с достатъчна височина и пропускат оразмерителните водни количества с резерв минимум 65,00 см и 7,00 см и не се налага надграждането и.</p> |
| <p>Условията, при които би могло да се предостави правото на използване на водите:</p> | <ol style="list-style-type: none"> 1. При започване на строителните дейности да уведоми писмено Басейнова дирекция „Източнобеломорски район“ за последващо осъществяване на контрол. 2. Да уведоми Басейнова дирекция „Източнобеломорски район“ незабавно – при възникване на аварийни условия или предизвикано замърсяване; 3. Преди започване на дейностите да бъдат писмено уведомени експлоатационните дружества, чиито проводи и съоръжения ще бъдат засегнати от предвидените дейности. 4. Представянето на разрешително е необходимо условие за одобряване на проекта и издаване на разрешение за строеж по реда на Закона за устройство на територията. 5. Да не допуска замърсяване на околната среда и водите с петролни продукти. Зареждането с горива и подмяната на смазочни материали да става на специална площадка извън границите на реката. 6. Да не се извършват сечи на естествена крайбрежна растителност по бреговете и островите на реките извън сервитута на проектните съоръжения. 7. Да не извършва нарушаване на естественото състояние на леглото, брега и крайбрежната заливаема ивица на реката извън разрешенния участък. |



8. Да не извършва изхвърляне на битови и строителни отпадъци.
9. Да опази съществуващата по бреговата ивица дървесна растителност и насаждения.
10. Да се осигурява по време на строителството непрекъснато протичане на екологичните водни количества, необходими за поддържане екосистемите в реката.
11. Съоръженията да се изградят съгласно одобрен инвестиционен проект, включващ план за безопасност и здраве, без нарушаване на възможността за свободно и безопасно оттичане на водите в реката.
12. Да се представи на контролните органи трасировъчна схема на съоръженията. На схемата да са показани координатите на определящите точки за габаритите на съоръженията.
13. От страна на инвеститора да се упражнява строг контрол и стриктно изпълнение на работния проект.
14. Преди започване на дейности в повърхностния воден обект да се представи план за безопасност и здраве, съобразен със спецификата на обекта, като в него да бъдат предвидени мероприятия/дейности при провеждане на високи води в периода на строителство.
15. Да се поддържат параметрите на участъка и проводимостта му.
16. Да се предвидят необходимите брегоукрепителни съоръжения в участъка на строителни работи.
17. Да не се извършва изземване на наносни отложения в обхвата на разрешения за ползване участък.
18. По време на строителството да се извършва своевременно отстраняване на строителните отпадъци и замърсявания на депа извън границите на водния обект.
19. Да не се допуска замърсяване на повърхностните и подземни води от дейностите по реализиране и експлоатация на ИП.
20. След приключване на работа машините да се извеждат извън обсега на повърхностния воден обект на безопасно място.
21. След завършване на строителството да се представи в Басейнова дирекция „Източноевропейски район“ схема с подробни точки и географски координати на изграденото съоръжение.
22. Титулярят на разрешителното е длъжен да допуска по всяко време контролиращия орган до мястото на ползване с оглед извършването на контрол на изпълнението на условията на разрешителното.
23. Титулярят на разрешителното е длъжен да представя на контролиращият орган необходимите документи, данни,



сведения, справки и объяснения, свързани с разрешеното ползване и предмета на проверката.

Възраженията срещу издаването на Разрешителното или предлагане на условия, при които да се издаде Разрешителното по смисъла на чл.64, ал.1, т.2 и т.3 от Закона за водите могат да се изпращат в 14-дневен срок в БД „ИБР“ на адрес: гр. Пловдив 4000, ул. „Янко Сакъзов“ №35 или Централна поща, ПК 307.

ВАСИЛ УЗУНОВ

Директор на Басейнова дирекция „Източноевропейски район“

